















Road Book


















Rallye Velay Auvergne















Carnet

Kilométrages		Directions	Informations	Page 1
TOTAL	PARTIEL			
0	0		<p align="center">Camion Podium Sortie Parc Fermé Entrée Parc d'assistance</p>	
0	0		<p align="center">Sortie Parc d'assistance Direction Le Monastier D631</p>	 
3,6	3,6		<p align="center">Traverser la Vacheresse !!! Zone 50 !!!</p>	 
7,5	3,9		<p align="center">Tout Droit Route Principale Direction Le Béage Le Monastier D631</p>	 
9,9	2,4		<p align="center">Tout Droit Route Principale Direction Le Monastier D535</p>	 













Rallye Velay Auvergne

Kilomètres		Directions	Informations	Page 2
TOTAL	PARTIEL			
13,2	3,3		<p style="text-align: center;">Tout Droit Route Principale Direction Le Monastier D500</p>	 
14,5	1,3		<p style="text-align: center;">Rond Point Direction Le Puy en Velay Arsac en Velay (2ème sortie) D535 !!! Zone 50 !!!</p>	 
16,1	1,6		<p style="text-align: center;">Au Carrefour à Droite Direction Laussonne D49 !!! Zone 50 !!!</p>	 
16,5	0,4		<p style="text-align: center;">CH 1-3-5 50m après Panneau Sortie le Monastier</p>	 
16,8	0,3		<p style="text-align: center;">DES 1-3-5 Chemin sable à Gauche accès Batiment en Bois</p>	 















Rallye Velay Auvergne

Kilométrages		Directions	Informations	Page 3
TOTAL	PARTIEL			
23	6,2		AES 1-3-5 Avant cimetière dans le Gauche	 
23,5	0,5		Point Stop ES 1-3-5	 
23,6	0,1		Au STOP Tout Droit Direction St Julien Chapeuil Les Planchas D49 !!! Zone 50!!!	 
23,7	0,1		Après le pont à Gauche entre les maisons face au Bar du Centre D49	 
25	1,3		CH ES 2-4-6 Accès 1ère maison à Gauche	
















Rallye Velay Auvergne

Kilométrages		Directions	Informations	Page 4
TOTAL	PARTIEL			
25,4	0,4		<p>DES 2-4-6 100m Avant la maison</p>	 
27,5	2,1		<p>Au CLP prendre à Droite Direction St Julien Chapteuil St Front D39</p>	
27,6	0,1		<p>Au carrefour après le pont à Gauche Direction Saint Julien Chapteuil D49</p>	
30,3	2,7		<p>Attention!!! Chicane entrée Gauche avant village St Marsal</p>	
31,9	1,6		<p>AES 2-4-6 au niveau d'une surlageur à gauche 200m avnt le village Betz</p>	 
















Rallye Velay Auvergne

Kilométrages		Directions	Informations	Page 5
TOTAL	PARTIEL			
32,1	0,2		Point Stop ES 2-4-6 au carrefour du Betz	
33,1	1		Au Carrefour à Gauche Direction St Julien Chapteuil D150	 
34,3	1,2		Au Carrefour à Gauche Direction Saint Etienne Le Puy en Velay D15 !!! Zone 50 !!!	 
34,8	0,5		Au rond point 3ème sortie Direction Le Puy en Velay D15	 
36,9	2,1		Tout Droit la Paravent	 













Rallye Velay Auvergne

Kilométrages		Directions	Informations	Page 6
TOTAL	PARTIEL			
39,4	2,5		Au rond Point 3ème sortie Direction Le Monastier Lantriac D15	 
41,9	2,5		Au Pandraux à Gauche Direction Le Monastier Laussonne Lantriac D36 !!! Zone 50 !!!	 
42,1	0,2		Tout Droit Direction St Front Laussonne D36	 
43,6	1,5		Au rond Point 3ème sortie Direction Laussonne D36	 
48,9	5,3		Direction Les Estables Les Infruits D36 Attention!!! croisement autres concurrents !!! Zone 50 !!!	 

Rallye Velay Auvergne

Kilomètres		Directions	Informations	Page 7
TOTAL	PARTIEL			
53,5	4,6		Tout Droit Direction Les Infruits Les Estables D36	 
55,3	1,8		Tout Droit Direction Les Infruits Les Estables D500 ATTENTION!!! Priorité à Droite	 
56,2	0,9		A droite Direction Les Infruits Les Estables D36	 
59,1	2,9		Traverser les Infruits	 
61,3	2,2		Au CLP à Droite Direction Mont Gerbier des Joncs !!! Zone 50 !!!	 

Rallye Velay Auvergne

Kilomètres		Directions	Informations	Page 8
TOTAL	PARTIEL			
61,4	0,1		<p>A Gauche Direction Mezilhac D36</p> <p>Attention!!! croisement autres concurrents</p> <p>!!! Zone 50 !!!</p>	 
61,6	0,2		<p>A Droite Direction Freyenet Lacuche</p> <p>Attention!!! croisement autres concurrents</p> <p>!!! Zone 50 !!!</p>	 
61,7	0,1		<p>A Gauche Place en sable Location Mézenc Loisir</p>	 
61,8	0,1		<p>CH Entrée Parc de Regroupement</p>	
			<p>2ème et 3ème Tour Identique</p> <p>Hormis entrée Parc Fermé Final</p> <p>Voir Page 9</p>	

Rallye Velay Auvergne

Kilométrages		Directions	Informations	Page 9
TOTAL	PARTIEL			
61,6	0,2		Tout Droit Direction Camion Podium	 